



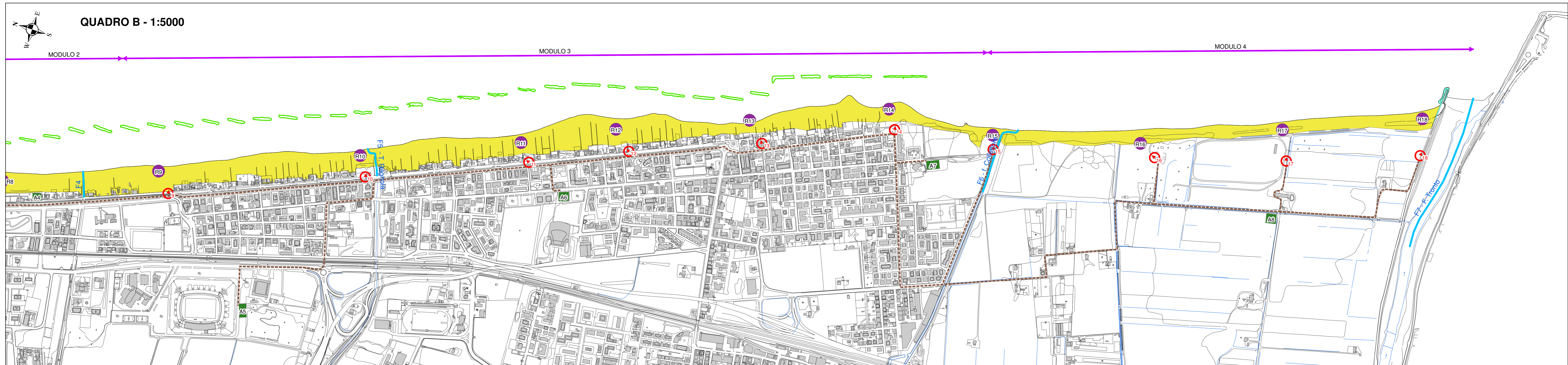
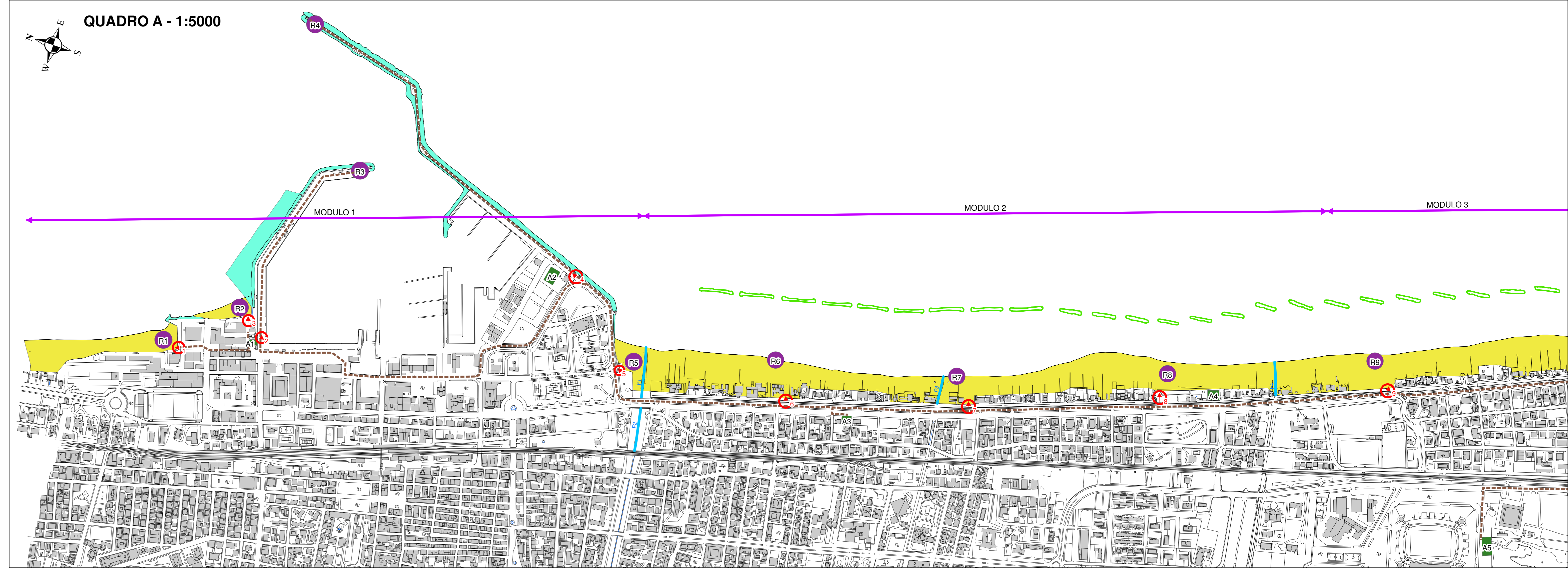
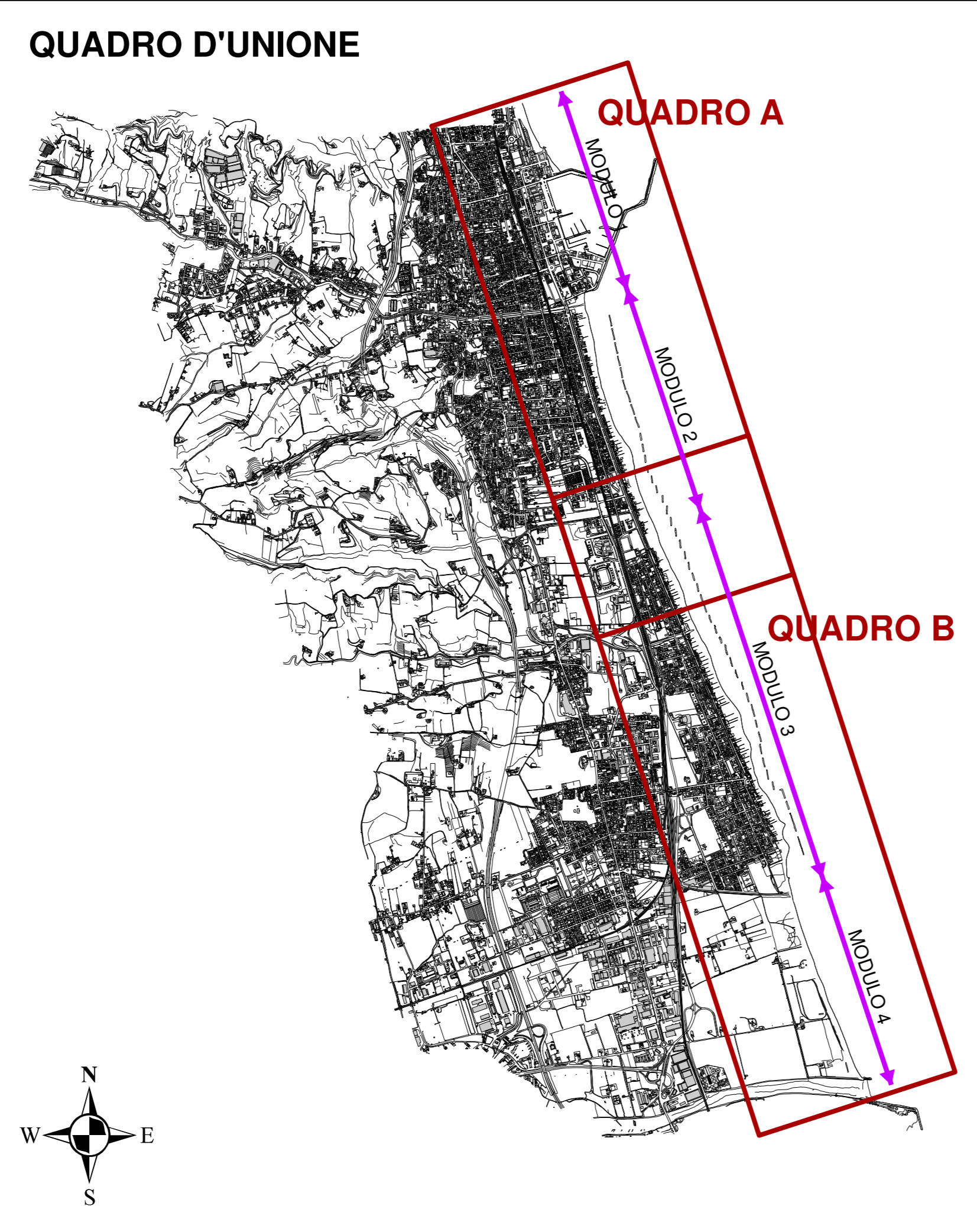
**PIANO DI PROTEZIONE CIVILE
COMUNALE**

Revisione ed aggiornamento alla luce delle risultanze dei CAAP
(Piani Civili di Adattamento) e degli obiettivi del progetto LIFE PRIMES

RISCHIO INQUINAMENTO COSTIERO

PLANIMETRIA DI INTERVENTO

Soggetto realizzatore: MOCCA LUCA VIA CAVOUR, 38 CHIARAVALLE (AN) TEL. 071-846279 FAX 071-348693 E-MAIL: luca.mocca@protezionecivile.it C.F. 04610770426-04190 P.I. 0228452422	Timbro e firma:	Collaboratori: Dott. Geol. Tesi Mariano Strada del Soccorso, 59/a Senigallia (AN) Dott. Geol. Moreschi Mirco Via Repubblica, 73 Santa Maria Nuova (AN)
REVISIONE N°:	REDATTA DA:	IN DATA:
DATA: DICEMBRE 2018	SCALA:	ELABORATO: C1



Legenda

punti di accumulo e raccolta

A1 - punti di accumulo temporaneo

R1 - punti di raccolta temporanea

accessi e viabilità

accessi alla spiaggia

percorso di collegamento tra punti di raccolta e accumulo

moduli di intervento

n. modulo

tipologia di costa

barriera frangiflutto

spiaggia sabbiosa / ghiaiosa

scogliere

immissione corsi d'acqua

F7 - F. Tronto

corsi d'acqua principali