Comune di San Benedetto del Tronto

P R O V I N C I A D I A S C O L I P I C E N O

PIANO PARTICOLAREGGIATO
DI INIZIATIVA PUBBLICA
IN ATTUAZIONE AL PRG VIGENTE

PPSPX

ZONA MARINA DI SOTTO - PIAZZA SAN PIO X

PROGETTAZIONE
SETTORE SVILUPPO E QUALITA' DEL
TERRITORIO E DELL'ECONOMIA LOCALE

DIRIGENTE DEL SETTORE
ing. G.Polidori

Servizio Pianificazione Urbanistica, Sviluppo
Sostenibile e S.I.T.
ing. M.Cicchi
per.ed. G.Ciarrocchi
geom. M.Forlini
dott. G.Tiburtini

TECNICO INCARICATO
STUDIO ASSOCIATO DI GEOLOGIA E GEOTECNICA MARUCCI
Dott.Geol. Cinzia Marucci
Collaboratore
ing. Massimo Livio Maravalle

VERIFICA DI COMPATIBILITA' IDRAULICA

(ai sensi dell art. 10 L.R. 22/2011)

ELAB. 22.6	Carte delle fasce altimetriche, della permeabilit¨ , dell'uso del suolo e delle acclivit¨	Scala 1:10.000 Giugno 2014

LEGENDA

- Perimetro Piano Particolareggiato
- Perimetro Ambiti
- Fosso dell'Acquachiara: asta principale e rami secondari

CARTA DELLE FASCE ALTIMETRICHE

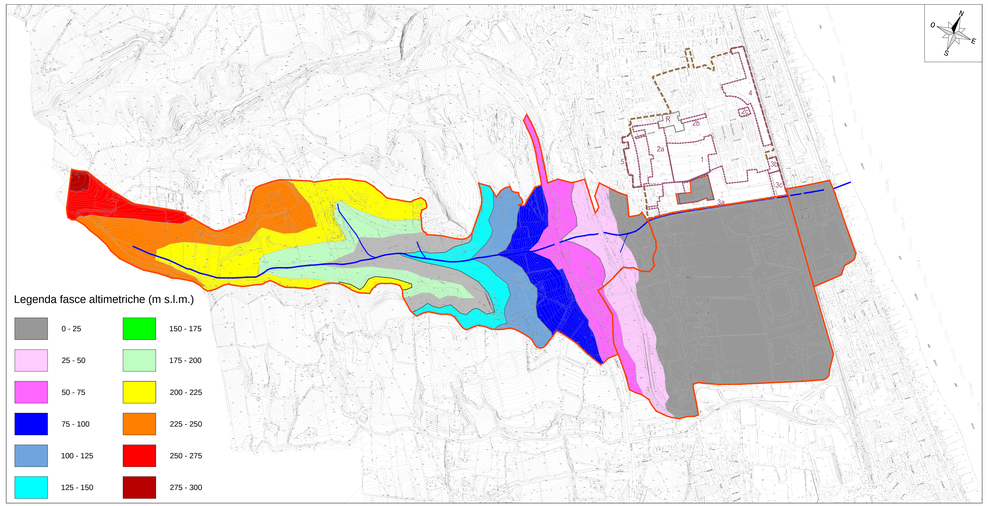

CARTA DELLA PERMEABILITA'

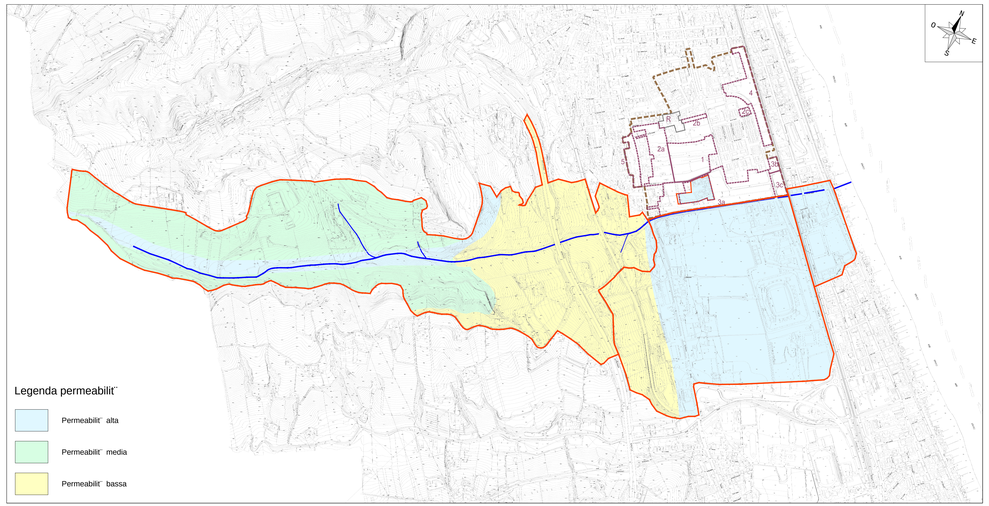

CARTA DELL'USO DEL SUOLO

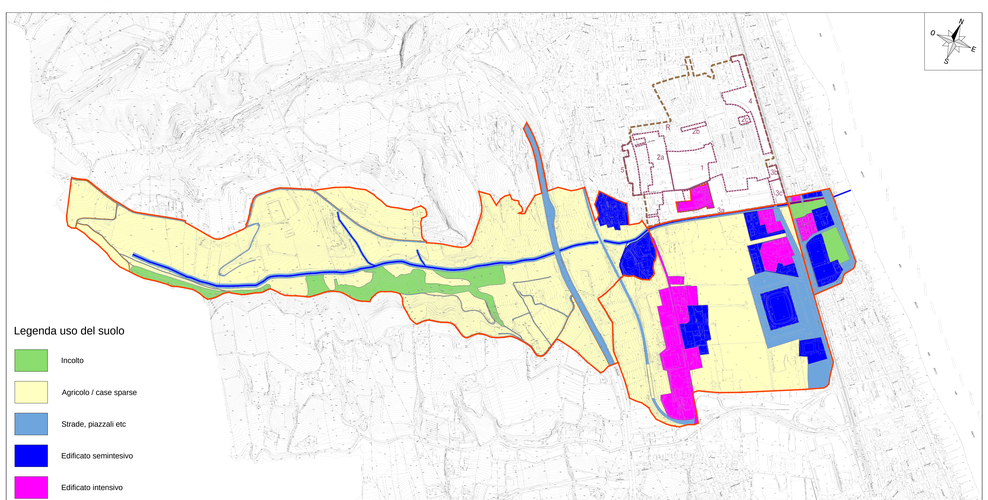
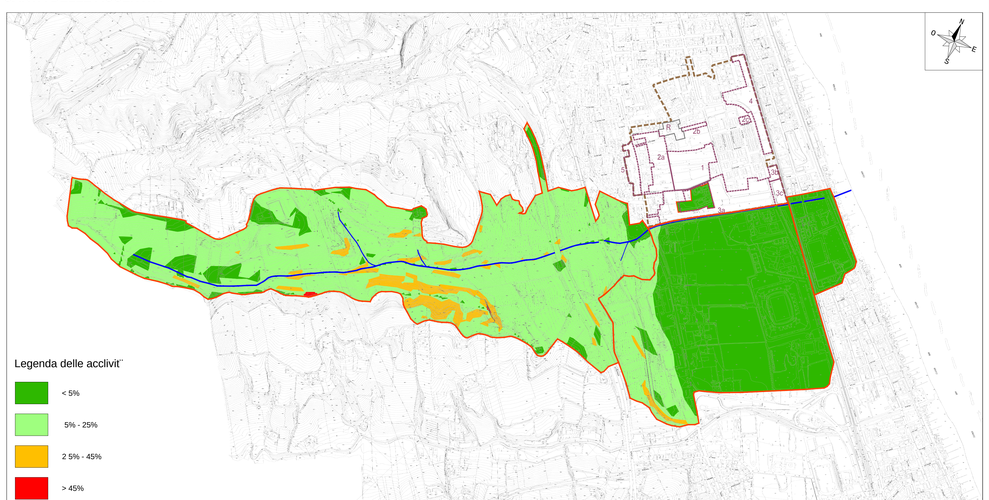
CARTA DELLE ACCLIVITA'