



Comune di San Benedetto del Tronto
PROVINCIA DI ASCOLI PICENO

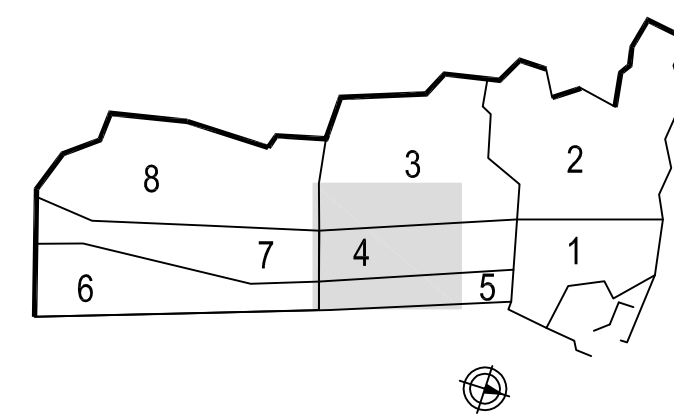
PIANO PARTICOLAREGGIATO
DI INIZIATIVA PUBBLICA
IN ATTUAZIONE AL PRG VIGENTE
ZONA MARINA DI SOTTO - PIAZZA SAN PIO X

PPSPX

PROGETTAZIONE
SETTORE SVILUPPO E QUALITA' DEL TERRITORIO E
DELL'ECONOMIA LOCALE

DIRIGENTE DEL SETTORE
ing. G. Polidori

Servizio Pianificazione Urbanistica, Sviluppo Sostenibile e S.I.T.
ing. M. Cicchi
per.ed. G. Ciarrocchi
geom. M. Forlini
dott. G. Tiburtini



STUDIO ASSOCIATO DI GEOLOGIA
E GEOTECNICA MARUCCI
Dott. Geol. Cinzia Marucci

RELAZIONE GEOLOGICA

ELAB. 24.3	SEZIONI LITOSTRATIGRAFICHE SIGNIFICATIVE	Scala 1:1.000 Giugno 2014
------------	---	------------------------------

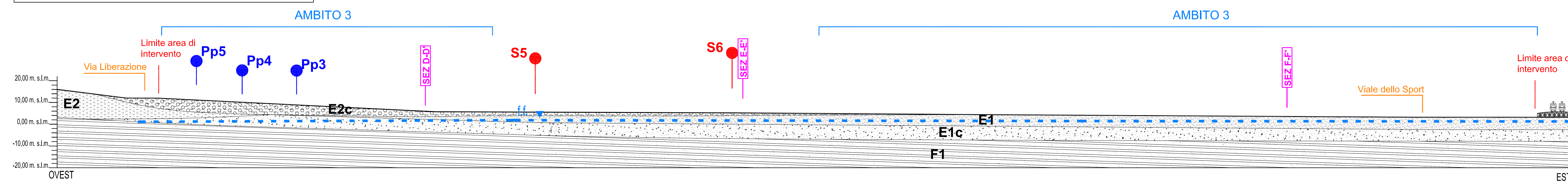
UNITA' DELLE COPERTURE:

- E2** E2: limi sabbiosi
- E2c** E2c: sabbie limose e limi sabbiosi inglobanti frammenti arrotondati
- E1** E1: sabbie sciolte
- E1c** E1c: sabbie sciolte inglobanti frammenti arrotondati

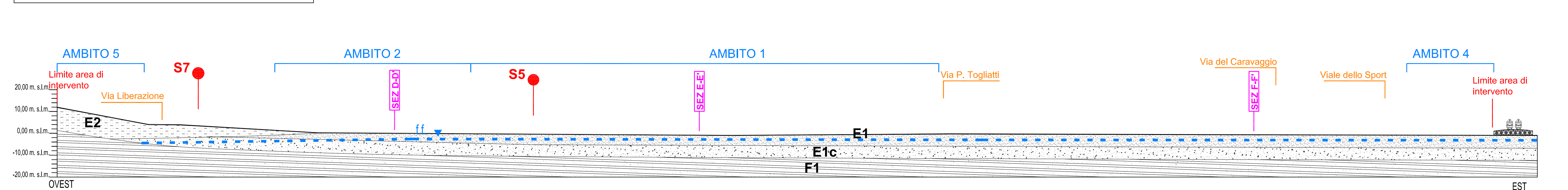
UNITA' DEL SUBSTRATO:

- F1** F1: argille
- ff. falda acquifera

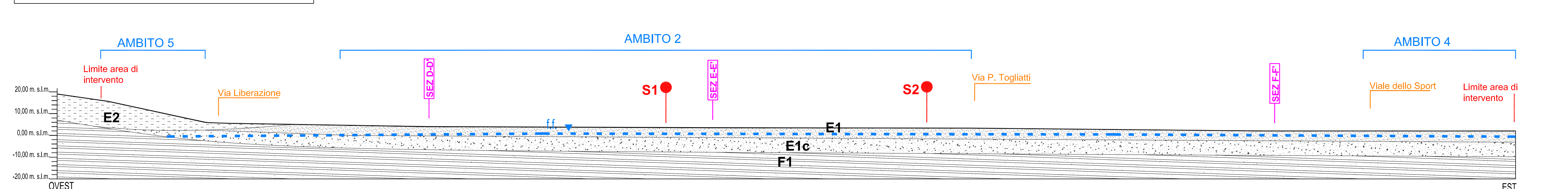
SEZIONE LITO-STRATIGRAFICA A-A'



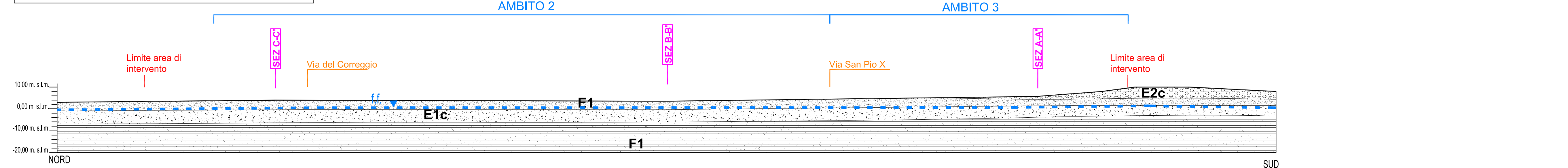
SEZIONE LITO-STRATIGRAFICA B-B'



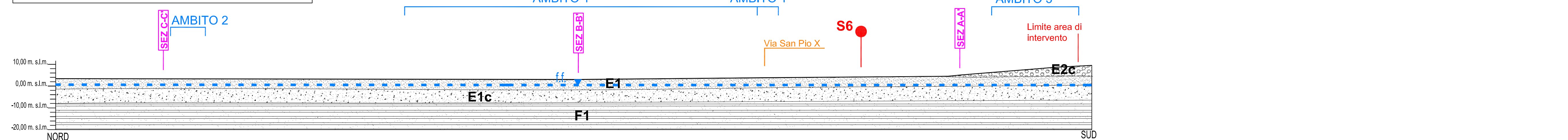
SEZIONE LITO-STRATIGRAFICA C-C'



SEZIONE LITO-STRATIGRAFICA D-D'



SEZIONE LITO-STRATIGRAFICA E-E'



SEZIONE LITO-STRATIGRAFICA F-F'

