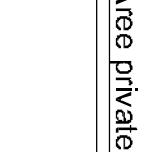
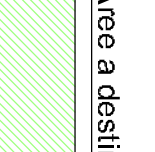


LEGENDA

-  Area private
-  Area a destinazione pubblica

scala 1:1.000

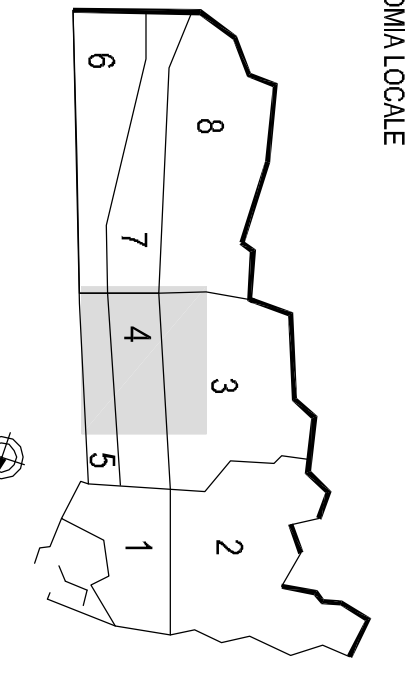
ELAB. 04d

SCALA 1 : 1.000

Dicembre 2011

MAPPA CATASTALE : fogli 16a, 16b, 17
 AREE A DESTINAZIONE PUBBLICA

ADOZIONE DEFINITIVA



PROGETTAZIONE
 SETTORE SVILUPPO E QUALITÀ DEL TERRITORIO E DELL'ECONOMIA LOCALE
 DIRIGENTE DEL SETTORE
 Ing. G. Paganò
 Sindaco Paginezzese Università Sviluppo Sostenibile e S.I.T.
 Ing. M. Occhi
 per del. G. Giancotti
 per del. G. Turchetti
 del. G. Turchetti

VARIANTE PARZIALE AL PRG VIGENTE
 ZONA MARINA DI SOTTO - PIAZZA S. PIO X

PRG



Comune di San Benedetto del Tronto
 PROVINCIA DI ASCOLI PICENO