



Comune di San Benedetto del Tronto  
PROVINCIA DI ASCOLI PICENO

# PPSPX

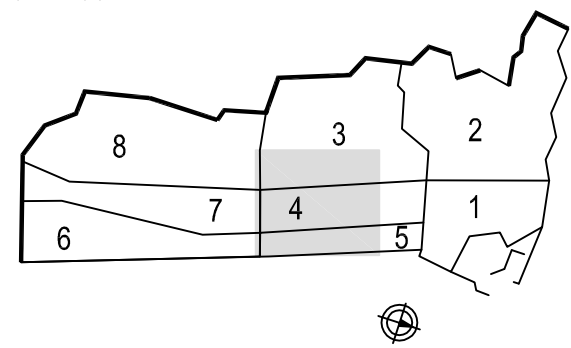
PIANO PARTICOLAREGGIATO  
DI INIZIATIVA PUBBLICA  
IN VARIANTE AL PRG VIGENTE (ART.26 L.R. 34/92)  
ZONA MARINA DI SOTTO - PIAZZA SAN PIO X

PROGETTAZIONE  
SETTORE SVILUPPO E QUALITA' DEL TERRITORIO E DELL'ECONOMIA LOCALE

DIRIGENTE DEL SETTORE  
ing. G.Polidori

Servizio Pianificazione Urbanistica, Sviluppo Sostenibile e S.I.T.  
ing. M.Cicchi  
per.ed. G.Clarocchi  
geom. E. Fillici  
geom. M.Forlini  
dott. G.Tiburtini

CONSULENZA  
arch. L.Zazio



 **Studio Associato di Geologia  
e Geotecnica Marucci**  
Via B. Croce, 79 - 63100 Ascoli Piceno  
Tel. e Fax: 0736-45892 - email: stgmarucci@libero.it




il geologo:  
**dott.geol Cinzia Marucci**



RELAZIONE GEOLOGICA  
CARTA GEOMORFOLOGICA



ELAB. 21/E



Scala 1:2.000

Febbraio 2011

-  COPERTURE ALLUVIONALI DEL FOSSO DELL'ACQUACHIARA:  
limi sabbiosi con ghiaie e sabbie limose ( Z medio = 15.00 )
-  COPERTURE ELUVIO-COLLUVIALI:  
limi sabbioso argillosi con elementi ghiaiosi dispersi (10 m. < Z <15.00 m.)
-  DEPOSITI DI SPIAGGIA ATTUALI E RECENTI:  
sabbie (da 0.00 m. a -5.00 m. dal p.c.) e sabbie con ghiaietto (da -5.00 m. dal p.c. a -14.00 m. circa dal p.c.)

-  Torrente Acquachiara - Tratto non cementato
-  Torrente Acquachiara - Tratto cementato

- CLASSI CLIVOMETRICHE:
-  fascia con pendenza  $i < 1\%$
  -  fascia con pendenza  $10\% < i < 15\%$

-  Perimetro Piano Particolareggiato
-  Perimetro Ambito

