



PPSPX

PIANO PARTICOLAREGGIATO
DI INIZIATIVA PUBBLICA
IN VARIANTE AL PRG VIGENTE (ART.26 L.R. 34/82)
ZONA MARINA DI SOTTO - PIAZZA SAN PIO X

PROGETTAZIONE
SETTORE SVILUPPO E QUALITA' DEL TERRITORIO E DELL'ECONOMIA LOCALE

DIRIGENTE DEL SETTORE
Ing. G. Polidori

Servizio Pianificazione Urbanistica, Sviluppo Sostenibile e S.I.T.
Ing. M. Cicchi

per. ed. G. Chiarocchi

geom. E. Fallaci

geom. M. Fortini

dot. G. Tiburini

CONSULENZA
arch. L. Zazio



Studio Associato di Geologia
e Geotecnica Marucci
Via B. Croce, 79 - 63100 Ascoli Piceno
Tel. e Fax: 0736-45892 - email: stgmarucci@libero.it

il geologo:
dott. geol. Cinzia Marucci

RELAZIONE GEOLOGICA SEZIONI LITO-STRATIGRAFICHE SIGNIFICATIVE

ELAB. 21/D Scala 1:1.000

Febbraio 2011

UNITA' DELLE COPERTURE:

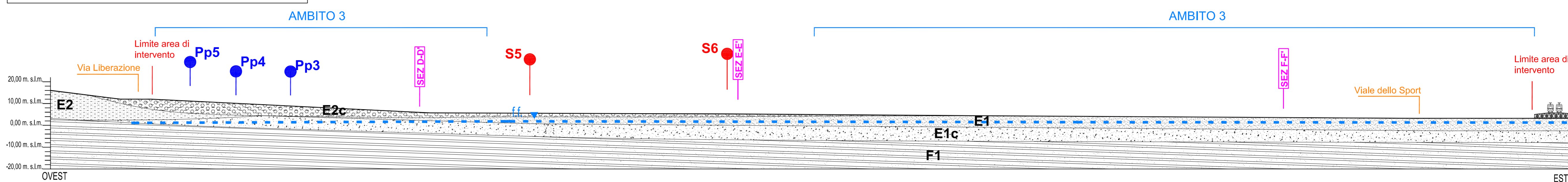
- E2**: limi sabbiosi
- E2c**: sabbie limose e limi sabbiosi inglobanti frammenti arrotondati
- E1**: sabbie sciolte
- E1c**: sabbie sciolte inglobanti frammenti arrotondati

UNITA' DEL SUBSTRATO:

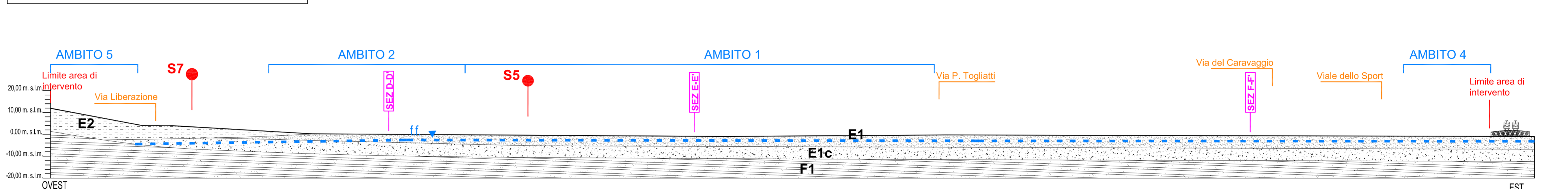
- F1**: argille

ff. falda acquifera

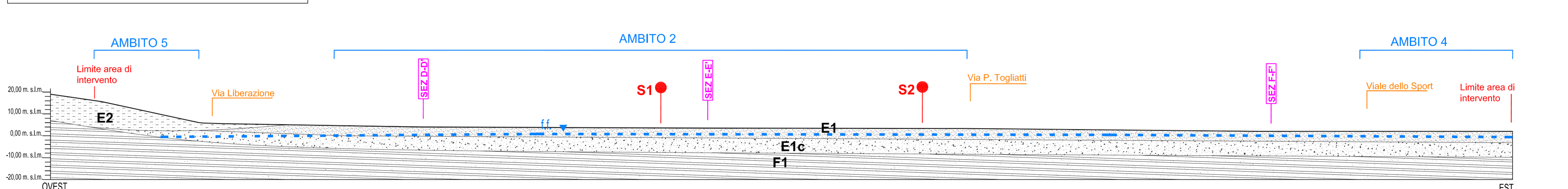
SEZIONE LITO-STRATIGRAFICA A-A'



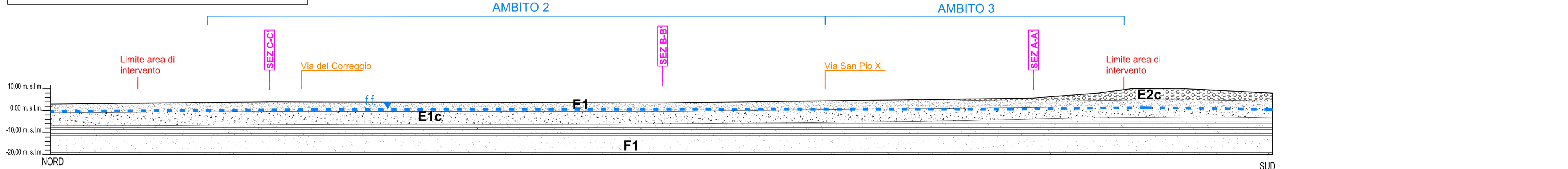
SEZIONE LITO-STRATIGRAFICA B-B'



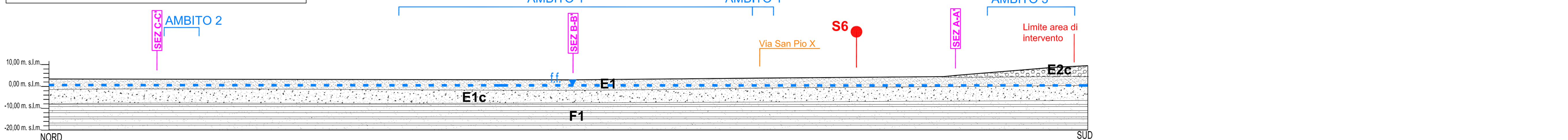
SEZIONE LITO-STRATIGRAFICA C-C'



SEZIONE LITO-STRATIGRAFICA D-D'



SEZIONE LITO-STRATIGRAFICA E-E'



SEZIONE LITO-STRATIGRAFICA F-F'

